

Oppskrift: Hvordan åpne GPX-fil (kartfil) fra seniortur i kart-app (kartprogram) på iPhone eller nettbrett

1. Du trenger en kartapp på din telefon eller ditt nettbrett. Må du laste ned en slik kartapp, kan du i AppStore laste ned for eksempel Norgeskart



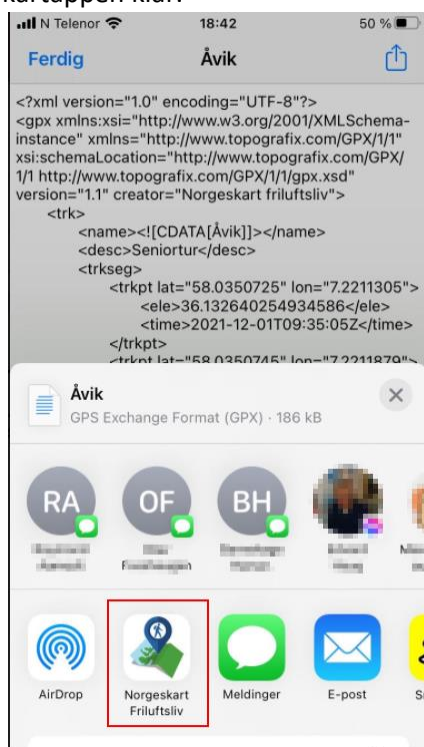
2. På Facebook finner du gpx-filene i gruppen Mandal Seniortur. For Åvik ser den slik ut: Trykk på Åvik.gpx som vist i rød firkant.



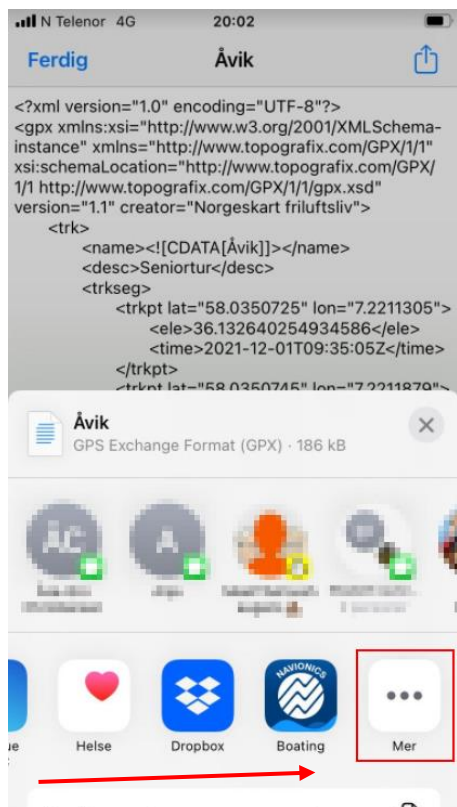
3. Da får du opp en tekstfil som ser slik ut. Se etter symbolet i rød firkant, en boks med pil ut:



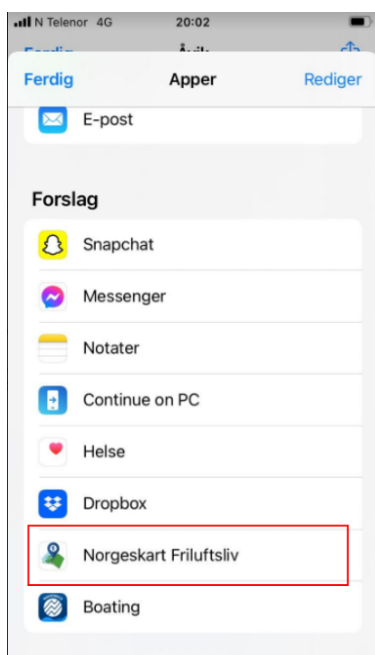
4. Se etter kartappen (rød firkant) i menyen som så kommer opp. Her på skjermbildet ligger kartappen klar.



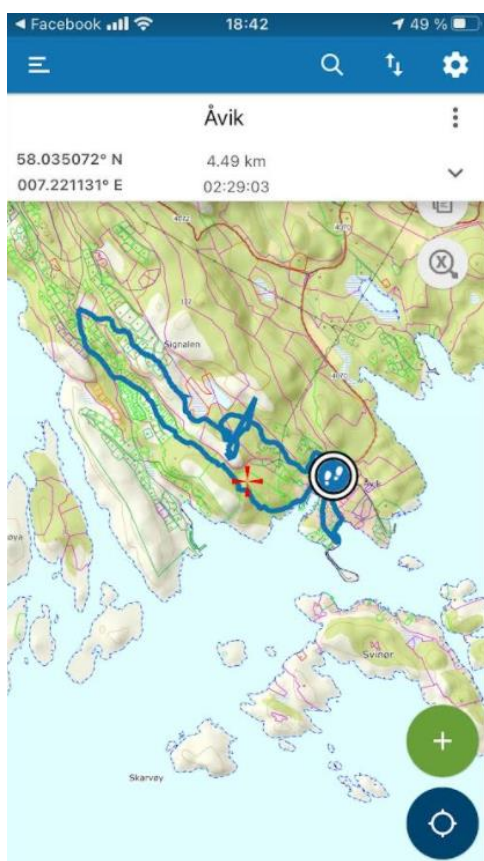
5. Ligger ikke kartappen her? Da må du bla mot høyre (retning rød pil), og se etter menyen «Mer»



6. Let fram kartappen i menyen som kommer opp.



7. Da får du opp ruta til Åvik i Norgeskart-appen slik:



Fotsporene på kartet er startpunktene for turen som er gått.

God tur!